



URZĄD GMINY WALIM
ul. Boczna 9
58-320 Walim
Województwo dolnośląskie



PLAN

ODNOWY MIEJSCOWOŚCI GLINNO

NA LATA 2008-2015



CZERWIEC 2008

WSTĘP

Lata 2007-2013 to okres nowej perspektywy finansowej w Unii Europejskiej. Zgodnie z założeniami reformy polityki wobec obszarów wiejskich od roku 2007, wsparcie rozwoju obszarów wiejskich jest finansowane w ramach Europejskiego Funduszu Rolnego na rzecz Rozwoju Obszarów Wiejskich. Zasady wsparcia rozwoju obszarów wiejskich zostały określone w Rozporządzeniu Rady (WE). Zgodnie z przepisami tego rozporządzenia, każdy kraj członkowski zobowiązany jest opracować Krajowy Plan Strategiczny oraz Program Rozwoju Obszarów Wiejskich. Opracowany przez państwo polskie Program Rozwoju Obszarów Wiejskich na lata 2007-2013 stwarza możliwość uzyskania pomocy finansowej na odnowę i rozwój wsi. Działanie 3.4. Odnowa i rozwój wsi PROW będzie wpływać na poprawę jakości życia na obszarach wiejskich przez zaspokojenie potrzeb społecznych i kulturalnych mieszkańców wsi oraz promowanie obszarów wiejskich. Umożliwi rozwój tożsamości społeczności wiejskiej, zachowanie dziedzictwa kulturowego i specyfiki obszarów wiejskich oraz wpłynie na wzrost atrakcyjności turystycznej i inwestycyjnej obszarów wiejskich.

Z Programu Rozwoju Obszarów Wiejskich na lata 2007-2013 wynika obowiązek opracowania Planu Odnowy Miejscowości. Zapisy przedmiotowego „Planu Odnowy Miejscowości Glinno” są spójne z Narodową Strategią Spójności, Strategią Rozwoju Obszarów Wiejskich i Rolnictwa na lata 2007-2013, Strategią Rozwoju Województwa Dolnośląskiego do 2020r. oraz Strategią Rozwoju Gminy Walim na lata 2007-2013. Działania zaproponowane w przedmiotowym dokumencie nawiązują do dokumentów strategicznych wyższego rzędu.

„Planu Odnowy Miejscowości Glinno” jest dokumentem o charakterze planowania strategicznego. Powstał w wyniku debaty mieszkańców Glinna. Zawiera podstawowe informacje o miejscowości na tle gminy, analizę SWOT, kierunki rozwoju i działania oraz Wieloletni Plan Inwestycyjny dla wsi Glinno.

Dokument ten zostanie poddany ocenie mieszkańców, następnie uchwalony przez Zebranie Wiejskie, a w dalszej kolejności zostanie przedłożony do uchwalenia przez Radę Gminy Walim.

SPIS TREŚCI:

1. REPREZENTANCI MIEJSCOWOŚCI	4
2. METODA OPRACOWANIA PLANU.....	5
3. OPIS MIEJSCOWOŚCI	6
3. 1. <i>Tło historyczne</i>	6
3.2. <i>Położenie</i>	8
3. 3. <i>Ludność.....</i>	9
3. 4. <i>Gospodarka terenami.....</i>	10
3. 5. <i>Podmioty gospodarcze.....</i>	12
3. 6. <i>Rolnictwo.....</i>	13
3. 7. <i>Infrastruktura techniczna.....</i>	13
3. 7. 1. <i>Sieć drogowa</i>	13
3. 7. 2. <i>Sieć wodna.....</i>	14
3. 7. 3. <i>Sieć kanalizacyjna.....</i>	14
3. 7. 4. <i>Sieć gazowa</i>	14
3. 7. 5. <i>Sieć ciepłownicza</i>	14
3. 7. 6. <i>Sieć telekomunikacyjna</i>	14
3. 8. <i>Ochrona środowiska</i>	14
3. 8. 1. <i>Gospodarka odpadami</i>	15
3. 8. 2. <i>Zasoby wodne</i>	15
3. 8. 3. <i>Obszary chronione</i>	15
3. 8. 4. <i>Zasoby przyrodnicze</i>	15
3. 8. 5. <i>Obszar Natura 2000</i>	15
3. 9. <i>Oświata.....</i>	16
3. 10. <i>Kultura</i>	16
3. 11. <i>Ochrona zdrowia.....</i>	17
3. 12. <i>Zasoby historyczne i kulturowe</i>	17
3. 13. <i>Sport i wypoczynek</i>	18
4. ANALIZA SWOT	19
5. OCENA SYTUACJI SPOŁECZNO – GOSPODARCZEJ	24
6. WYBÓR PRZEDSIĘWZIĘĆ.....	26
7. WIELOLETNI PLAN INWESTYCYJNY	29
8. OPIS ZADANIA PRIORYTETOWEGO	30
8. 1. <i>Opis stanu istniejącego</i>	30
8. 2. <i>Opis projektowanych rozwiązań.....</i>	30
9. ZESTAWIENIE KOSZTÓW ZADANIA PRIORYTETOWEGO.....	31
10. WDRAŻANIE PLANU ODNOWY MIEJSCOWOŚCI GLINNO	32
11. PROCEDURA ZMIAN	32
12. SPIS TABEL I WYKRESÓW	33

1. REPREZENTANCI MIEJSCOWOŚCI

Debata nad „Planem Odnowy Miejscowości Glinno na lata 2008-2015” odbyła się 10.06.2008r. Udział w debacie wzięły następujące osoby – mieszkańcy Glinna:

- 1) Chyba Jan
- 2) Drzewiecka Janina
- 3) Gałysa Agnieszka
- 4) Gałysa Justyna
- 5) Grodzicki Leszek
- 6) Jarachowska Elżbieta
- 7) Kaciczak Stanisław
- 8) Karaczan Stanisław
- 9) Kilanowska Irena
- 10) Kloc Halina
- 11) Kloc Roman
- 12) Kraus Maria
- 13) Krzywański Janusz
- 14) Kóruc Ewelina
- 15) Kóruc Krystian
- 16) Łosik Andrzej
- 17) Łosik Stefan
- 18) Madziara Dariusz
- 19) Mirosław Ryszard
- 20) Pajdzik Seweryn Marek
- 21) Przerwa Lech
- 22) Przewłocka Barbara
- 23) Różański Krzysztof
- 24) Strzała Karol
- 25) Tomczak – Karaczun Elżbieta

2. METODA OPRACOWANIA PLANU

Przedmiotowy dokument - Plan Odnowy Miejscowości Glinno - został opracowany na podstawie wyników debaty.

W debacie udział wzięli zaproszeni mieszkańcy, Radni Gminy z sołectwa Glinno, lokalni liderzy, Wójt Gminy Walim, Zastępca Wójta Gminy Walim oraz Sekretarz Gminy Walim.

Debata została przeprowadzona w systemie moderacji pn. metoda aktywnego planowania strategicznego. W jej wyniku została dokonana analiza SWOT - jedna z najpopularniejszych technik analitycznych, za pomocą, której mieszkańcy uporządkowali informację o miejscowości. Na podstawie tego narzędzia analizy strategicznej dokonali syntezy wewnętrznego i zewnętrznego środowiska Glinna. Posiadane informacje posegregowali na cztery grupy czynników strategicznych:

- **S** (Strengths) - **mocne strony**
- **W** (Weaknesses) - **słabe strony**
- **O** (Opportunities) - **szanse**
- **T** (Threats) - **zagrożenia**

Podczas debaty mieszkańcy zidentyfikowali przedsięwzięcia inwestycyjne, jak również kierunki rozwoju miejscowości między innymi poprzez identyfikację priorytetowych zadań finansowych, które wytypowali do realizacji w ramach programu Rozwoju Obszarów Wiejskich na lata 2007-2013.

W wyniku dyskusji nad zgłoszonymi przez mieszkańców zdaniem proponowanymi do realizacji następnie dokonali ich hierarchizacji w anonimowym głosowaniu.

Mieszkańcy, uczestnicy debaty, określili także kierunki rozwoju gospodarczego miejscowości oraz ocenili komfort życia w swojej miejscowości w porównaniu z innymi wsiami Gminy Walim.

3. OPIS MIEJSCOWOŚCI

3.1. *Tło historyczne**

Na wieś Glinno w obecnych granicach składają się dwie dawne wsie. Pierwsza to datowany w 1385r. Henrichow następnie w 1666r. Heinrichau i 1945r. Glinno. Druga to datowany w 1748r. Friedersdorf, a od 1945r. Modłecin.

Dawne Glinno powstało prawdopodobnie około połowy XIV w. Po raz pierwszy w dokumentach było wzmiankowane dopiero w 1385r. Już wówczas istniało tu wolne, dziedziczne sędziostwo z karczmą sądową. Był też kościół. Wieś jednak rozwijała się powoli jako niewielka posiadłość szlachecka. Dopiero w XVII w. nastąpił wzrost liczby mieszkańców związany z rozwojem tkactwa chałupniczego. Glinno było wówczas wsią zdominowaną przez ewangelików. Jeszcze większy rozwój wsi nastąpił w XVIII w. W 1748r. właścicielem Glinna był von Gellhorn. Wartość jego majątku szacowano na około 4 000 talarów.

Już początku XVIII w. istniał Modłecin, stanowiący kolonię Glinna, ale prawnie należał do innych właścicieli.

W XIX w. Glinno wchodziło w skład większej posiadłości ziemskiej. W 1825r. właścicielem był hrabia von Erdmann, a w 1840r. hrabia Ferdynand zu Stolberg Wernigerode z Pieszyc. Wieś liczyła 89 domów, wśród nich kościół i szkołę ewangeliczną, folwark, wolne sołectwo, gorzelnię i browar. Czynnych było aż 134 warsztatów tkających bawełnę, 21 tkających len oraz 18 warsztatów innych rzemieślników i działało 5 handlarzy. A więc prawie wszyscy mieszkańcy trudnili się tkactwem chałupniczym.

Nic, więc dziwnego, że mieszkańcy Glinna wzięli czynny udział w wydarzeniach określonych mianem „buntu tkaczy”, do których doszło 3.06.1844r.

Po upadku tkactwa chałupniczego Glinno pozostało już tylko wsią rolniczą, co odbiło się na liczbie mieszkańców.

Od końca XIX w. Glinno zaczęło być letniskiem.

Zmienił się w Glinnie skład wyznaniowy ludności i miejscowy kościół powrócił do katolickiego.

Po 1945r. Glinno pozostało wsią wyłącznie rolniczą, z tym, że znacznie spadła liczba mieszkańców, a wyżej położone gospodarstwa opuszczono. Prawie całkowitemu wyludnieniu uległ Modlęcín, który włączono w obręb Glinna tak, że utracił swoją nazwę. Rolnictwo nie miało tu warunków rozwojowych ze względu na warunki glebowo – klimatyczne. Dopiero w końcu lat siedemdziesiątych wieś nieco ożywiła się, ponieważ jej walory krajobrazowe docenili letnicy, szczególnie mieszkańcy Wrocławia i Wałbrzycha, którzy zaczęli wznosić domy letniskowe lub adaptować opuszczone chaty.

Zorganizowano też w Glinnie sezonowe wypasy owiec. Walory Glinna nie są jednak w pełni wykorzystywane dla turystyki, chociaż liczba domów letniskowych, szczególnie na terenie dawnego Modlęcína rośnie dość szybko.

Glinno zachowało układ wsi łańcuchowej, ale o znacznie przerzedzonej zabudowie.

Dawny Modlęcín powstał prawdopodobnie w XVI w., być może jako kolonia Glinna, chociaż nie jest to pewne. W dokumentach pojawił się dopiero w 1608r. Rozwinął się dopiero w XVIII w., gdy wszystkie okoliczne wsie przekształciły się w ośrodki tkactwa chałupniczego. W 1748r. właścicielem wsi był von Seherr. W 1765r. właścicielką była baronowa von Mudrach, a wartość jej majątku w Modlęcínie szacowano na około 2 100 talarów.

Żywszy rozwój Modlęcína miał miejsce w XIX w. W 1825r. wieś dzieliła się na dwie części: Stary Modlęcín i Nowy Modlęcín. Właścicielem obu części był hrabia E.A. von Pückler. Prawie wszyscy mieszkańcy trudnili się tkactwem. W 1840r. we wsi działały 103 krosna bawełniane, było 74 domów, w tym szkoła, 2 browary i gorzelnia. Modlęcín stał się dużą przeludnioną wsią. Sytuacja taka utrzymywała się do początku 2. połowy XIX w. Od tego momentu notuje się dość szybki spadek liczby mieszkańców. Spowodowane to było przede wszystkim upadkiem tkactwa chałupniczego. Wieś zaczęła się wyludniać. Proces wyludniania częściowo złagodził rozwój turystyki w końcu XIX w.

Po 1945r. wieś nadal wyludniała się. Proces wyludniania posunął się tak znacznie, że w latach 60. włączono ją do Glinna i obecnie stanowi jego najwyżej położoną część.

W latach 70. ponownie zainteresowano się Modlęcínem jako terenem rekreacyjnym. Modlęcín posiada ciągle duże i niewykorzystane tereny i walory, tworzące korzystne perspektywy na przyszłość.

* wykorzystano „Słownik geografii turystycznej Sudetów (11) Góry Sowie”

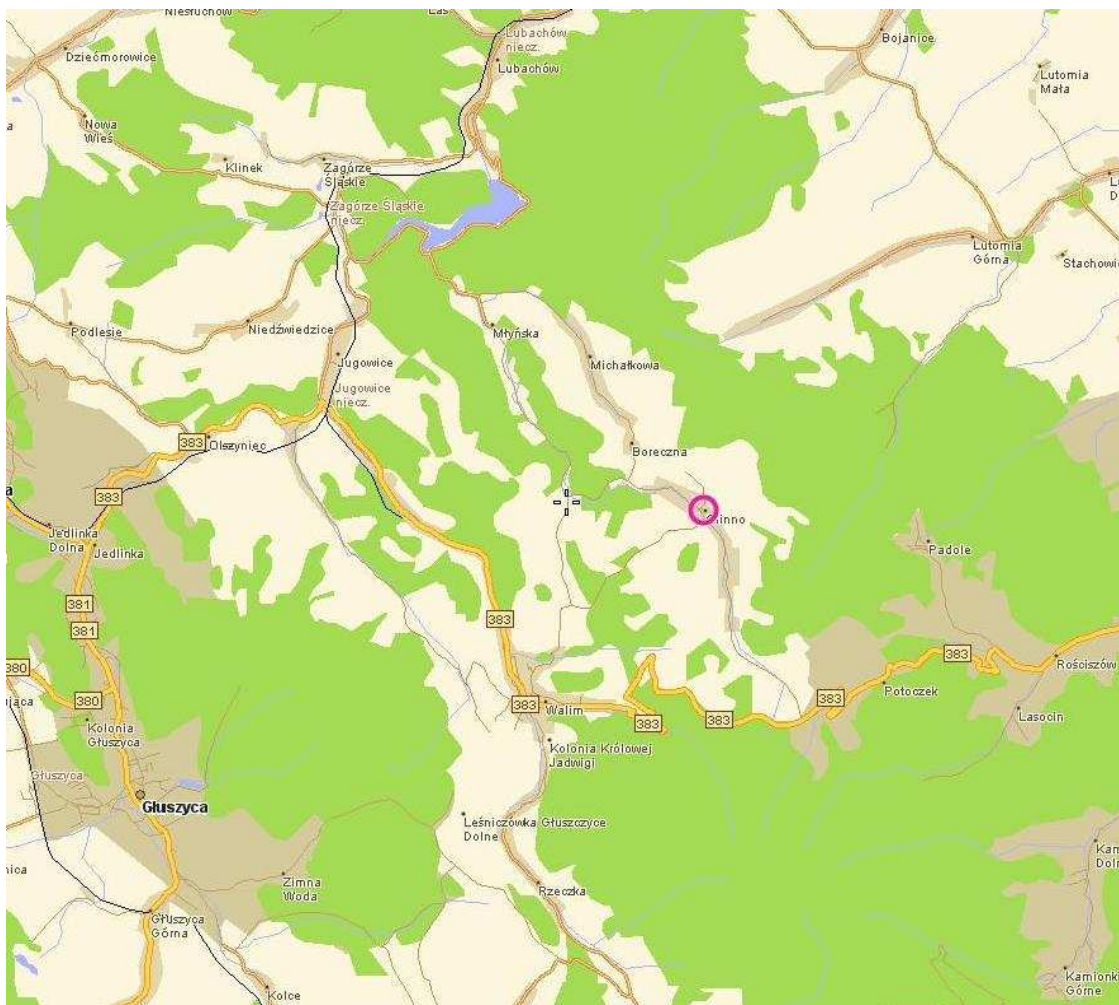
3.2. Położenie

Wieś Glinno leży w południowo – zachodniej części Polski, w dolinie rzeki Młynówki, w Sudetach Środkowych, gminie Walim powiatu wałbrzyskiego i województwa dolnośląskiego.

Glinno graniczy: - od północnego zachodu z wsią Lutomia Górna gminy Świdnica, - od południowego zachodu z Rościszowem miasta Pieszyce, - od południa z wsią Rzezka gminy Walim, - od wschodu z wsią Walim gminy Walim, - od północnego wschodu z wsią Michałkowa gminy Walim.

Położenie geograficzne Glinna wyznaczają współrzędne: 50°43'13" szerokości geograficznej północnej i 16°28'21" długości geograficznej wschodniej.

Powierzchnia wsi Glinno to 778ha. Najwyższy punkt, to góra Ostrzew, znajdujący się 716m n.p.m.



Rysunek 14nr 1. Położenie Glinna na mapie.

Źródło: www.mapa.szukacz.pl

3.3. Ludność

Glinno według stanu na 31.12.2007r. zamieszkuje 194 osoby, w tym 92 kobiety i 102 mężczyzn. Gminę Walim zamieszkuje 5 818 mieszkańców. Ludność Glinna stanowi 3,33% ogółu ludności gminy.

Glinno zajmuje powierzchnię 778ha, co stanowi 7,78km².

Gęstość zaludnienia wynosi ok. 25 osób/km².

Strukturę wiekową ludności gminy Walim i miejscowości Glinno przedstawia poniższa tabela.

Tabela nr 1. Struktura ludności gminy Walim i miejscowości Glinno w podziale na wiek.

Podział wieku	GLINNO		GMINA WALIM	
	Liczba ludności	% ogółu ludności	Liczba ludności	% ogółu ludności
do 19 lat	44	22,68	1238	21,28
20 ÷ 29 lat	38	19,59	963	16,55
30 ÷ 39 lat	23	11,85	725	12,46
40 ÷ 49 lat	24	12,37	818	14,06
50 ÷ 59 lat	18	9,28	978	16,81
60 ÷ 64 lat	14	7,22	242	4,16
powyżej 65 lat	33	17,01	854	14,68
Ogółem	194	100	5818	100

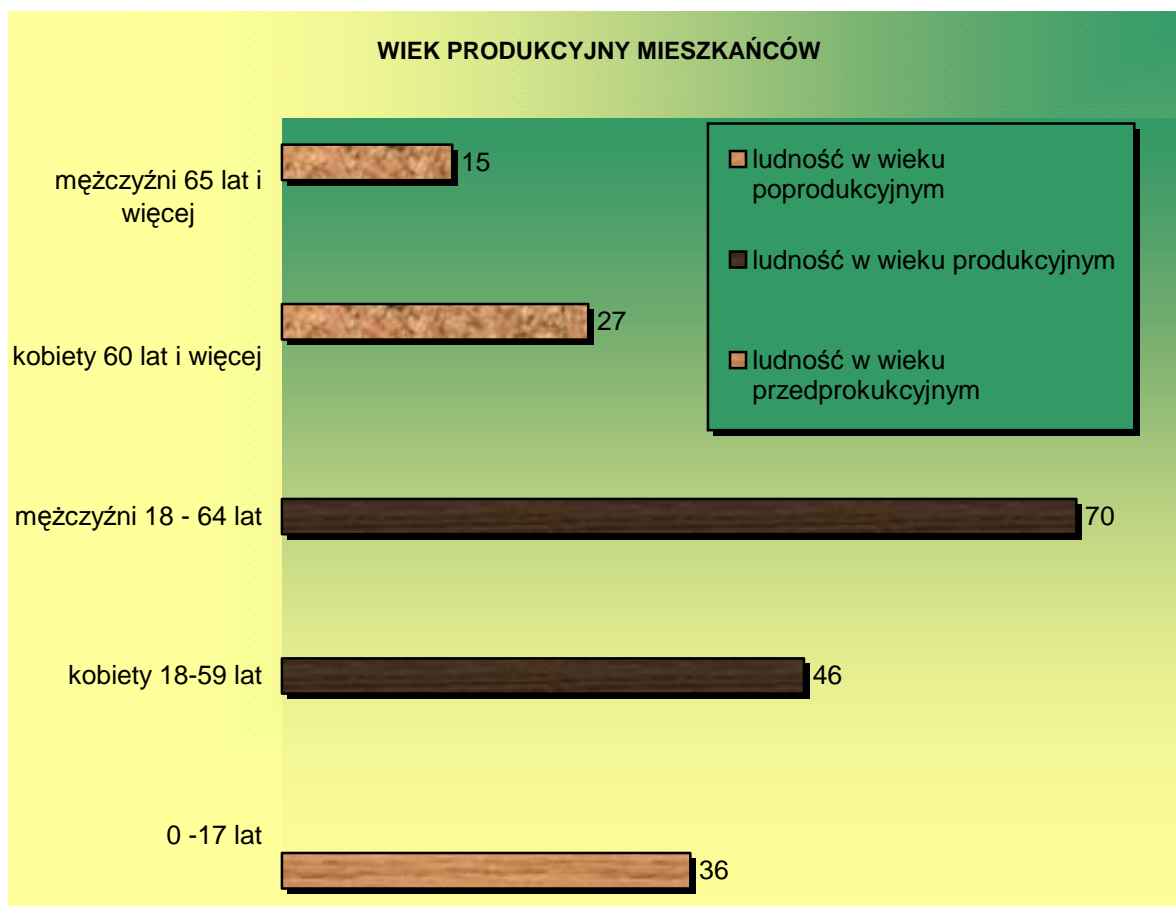
Źródło: Urząd gminy Walim

Tabela nr 2. Struktura ludności gminy Walim i miejscowości Glinno w podziale na wiek produkcyjny.

Podział na wiek produkcyjny	GLINNO		GMINA WALIM	
	Liczba ludności	% ogółu ludności	Liczba ludności	% ogółu ludności
przedprodukcyjny	36	18,56	1154	19,83
produkcyjny	116	59,79	3685	63,34
poprodukcyjny	42	21,65	979	16,83
Ogółem	194	100	5818	100

Źródło: Urząd gminy Walim

Ludność w podziale na wiek produkcyjny, i w podziale na płeć przedstawia poniższy wykres.



Wykres nr 1. Wiek produkcyjny mieszkańców Glinna.
Źródło: Urząd gminy Walim

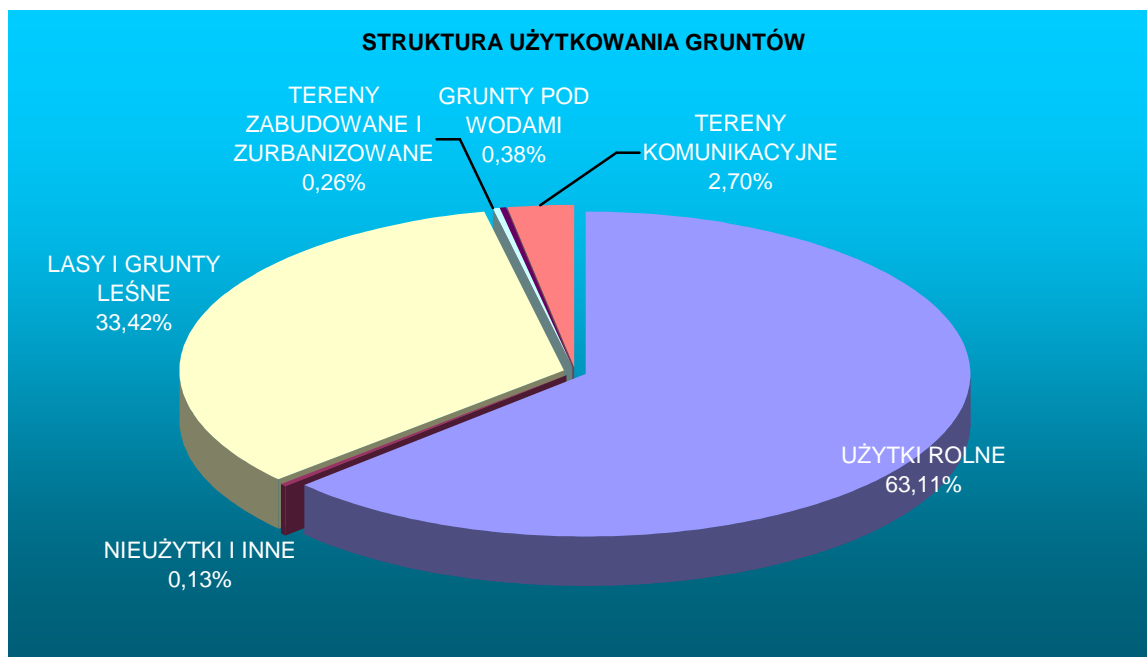
3.4. Gospodarka terenami

Na ogólną powierzchnię gminy Walim 7 875ha, miejscowość Glinno zajmuje 778ha, co stanowi 9,88%.

63,11% terenu wsi zajmują użytki rolne, w tym 23,22% stanowią grunty orne, 30,35% łąki a 46,43% pastwiska.

46,10% zajmują lasy i grunty leśne, tereny zabudowane i zurbanizowane stanowią 1,85%, 0,82% znajdują się pod wodami, 3,18 zajmują tereny komunikacyjne a 0,31% stanowią nieużytki i tereny różne.

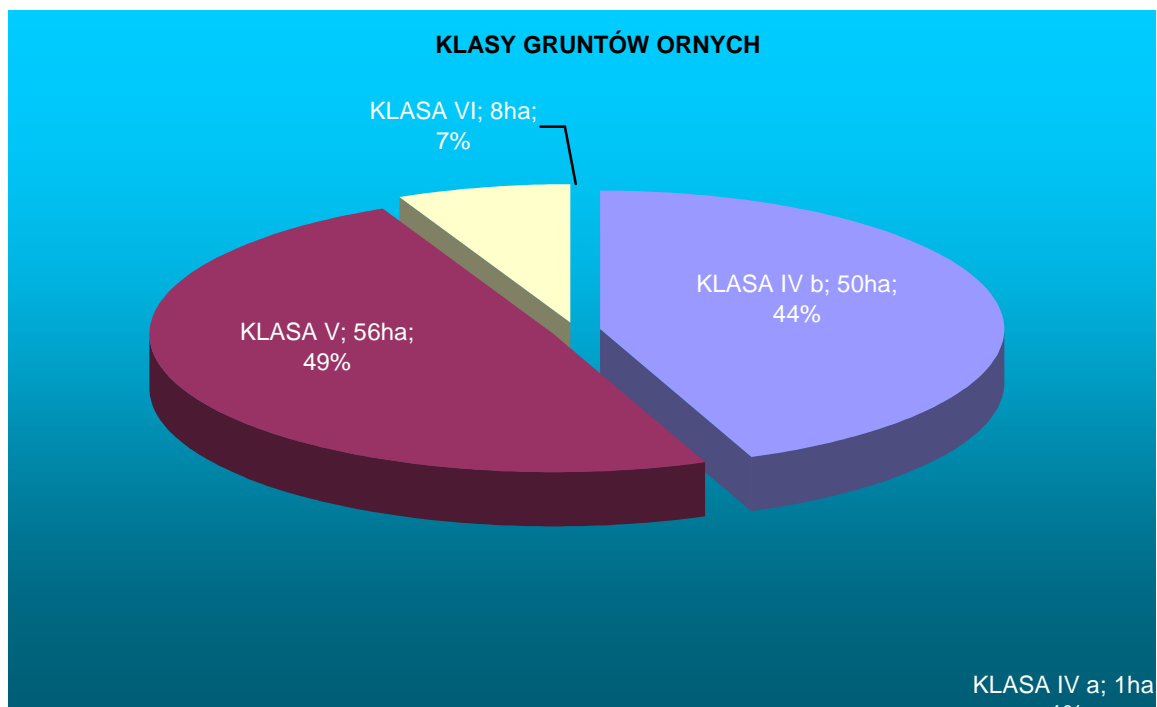
Poniższy wykres przedstawia strukturę gruntów w Glinnie.



Wykres nr 2. Struktura użytkowania gruntów.
Źródło: Urząd gminy Walim

Na obszarze wsi przeważają grunty o słabej kulturze rolnej, w przeważającej części w klasie IV b i V, w mniejszym stopniu w VI. Nie występują w ogóle grunty orne I, II i III klasy.

Poniższy wykres przedstawia podział na klasy gruntów ornych

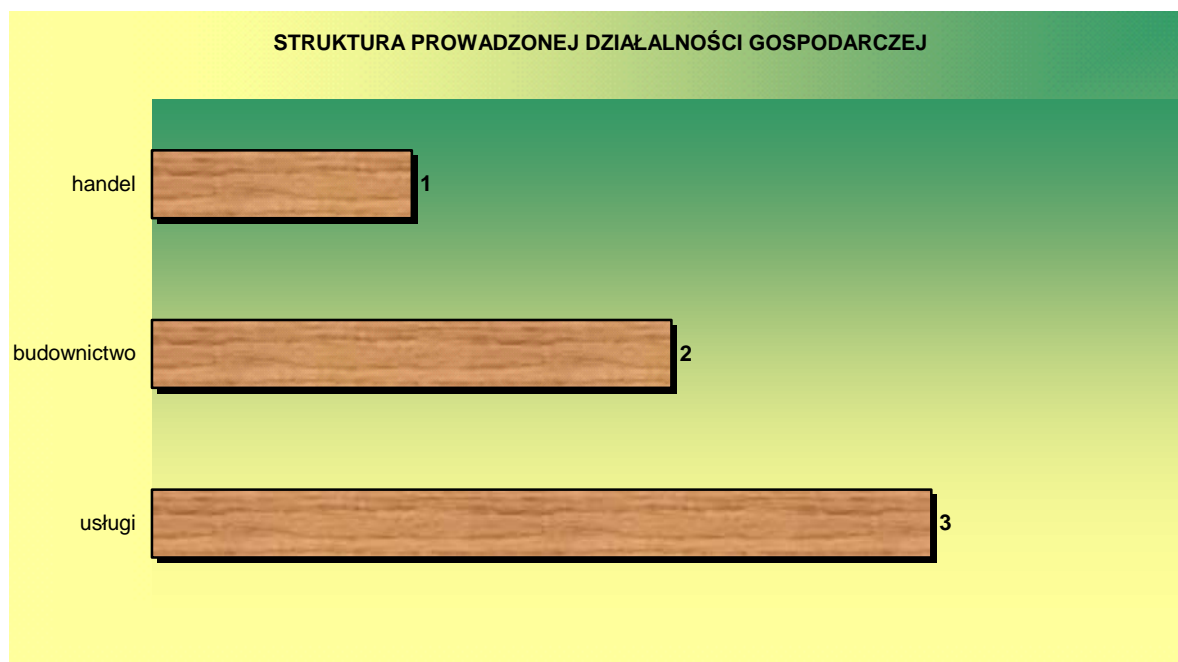


Wykres nr 3. Klasy gruntów ornych.
Źródło: Urząd gminy Walim

3.5. Podmioty gospodarcze

Na terenie Glinna działa 6 podmiotów gospodarczych. Działają w następujących branżach: 3 w zakresie usług, 2 w zakresie budownictwa, 1 w zakresie handlu.

Poniższy wykres przedstawia strukturę prowadzonej działalności gospodarczej. Natomiast w tabeli zawarto wszystkie podmioty gospodarcze.



Wykres nr 4. Struktura prowadzonej działalności gospodarczej.
Źródło: Urząd gminy Walim

Tabela nr 3. Lista podmiotów gospodarczych.

LP.	IMIĘ I NAZWISKO	NAZWA	ADRES	BRANŻA
1.	Tomczak Elżbieta	Sklep Ogólnospożywczy	Glinno 11	Handel
2.	Niedźwiedź Antoni	ALMA	Glinno 13	Nieruchomości, usługi, szkolenia
3.	Pajdzik Seweryn	PHU Tartak	Glinno 16	Tartak
4.	Przewłocki Henryk	INWESTREM Zakład Budowlany Henryk Przewłocki	Glinno 38	Budownictwo
5.	Szymański Bogumił	Zakład Usług Opiekuńczych RUT	Glinno 4	Usługi opiekuńcze
6.	Strzała Rafał	Usługi Ogólnobudowlane	Glinno 41	Budownictwo

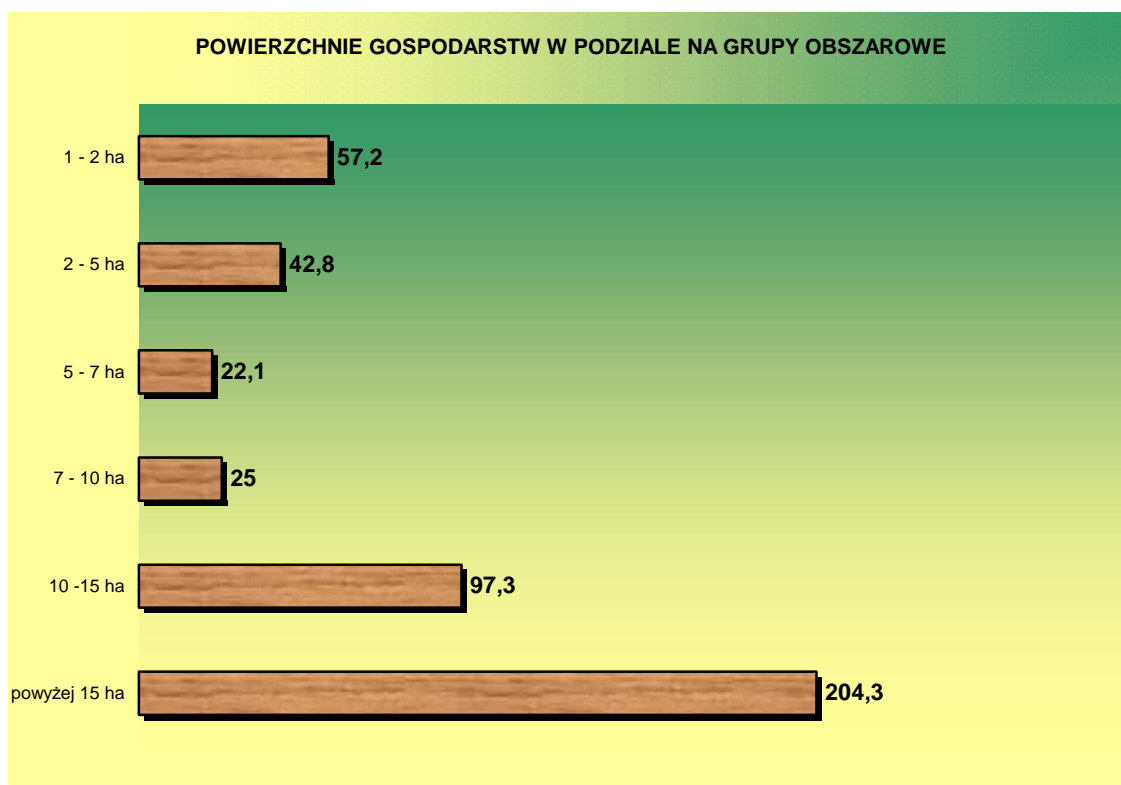
Źródło: Urząd Gminy Walim

3.6. Rolnictwo

Dane statystyczne Urzędu Gminy Walim podają, że na terenie Glinna znajdują się 84 gospodarstwa rolne o średniej wielkości gospodarstwa 5,34ha.

Powierzchnia gospodarstw ogółem wynosi 448,7ha.

Poniższy wykres przedstawia powierzchnie gospodarstw w ha w podziale na ich wielkość w poszczególnych grupach obszarowych.



Wykres nr 5. Powierzchnie gospodarstw w podziale na grupy obszarowe.
Źródło: Urząd gminy Walim

3.7. Infrastruktura techniczna

3.7.1. Sieć drogowa

Sieć drogowa Glinna stanowi dobre połączenia z zewnętrznym układem komunikacji regionu. Przez teren wsi przebiegają dwie drogi powiatowe:

- Nr 3373 D – kierunek: od drogi prowadzącej do Zagórza Śląskiego przez wieś Michałkowa, ul. Młyńską do drogi wojewódzkiej nr 383,
- Nr 3375 D – kierunek: Walim - Glinno.

3.7.2. Sieć wodna

Glinno nie posiada sieci wodociągowej. Zaopatrzenie w wodę odbywa się indywidualnie poprzez własne ujęcia wody.

3.7.3. Sieć kanalizacyjna

Glinno nie posiada sieci kanalizacyjnej. Mieszkańcy odprowadzają ścieki do przydomowych szamb.

3.7.4. Sieć gazowa

Glinno nie jest zgazyfikowane. Mieszkańcy zaopatrują się w gaz indywidualnie.

3.7.5. Sieć ciepłownicza

Glinno nie posiada sieci ciepłowniczej. Zaopatrzenie w ciepło odbywa się indywidualnie poprzez przydomowe kotłownie opalane węglem bądź drewnem, a rzadziej prądem elektrycznym.

3.7.6. Sieć telekomunikacyjna

W Glinnie jedynym operatorem telefonii stacjonarnej jest Telekomunikacja Polska S.A. Przedmiotowa usługa jest mało dostępna, jak i usługa szerokopasmowego Internetu. Teren wsi pokryty jest zasięgiem sieci komórkowej tylko jednego operatora Plus.

3.8. Ochrona środowiska

Od 2002 roku Wałbrzych, miasto leżące nieopodal Glinna, jest jednym z nielicznych miast Dolnego Śląska, w którym nie notuje się przekroczeń norm czystości powietrza. To oczyszczenie sąsiedztwa spowodowało, że również Glinno jest wsią o czystym środowisku naturalnym.

3.8.1. Gospodarka odpadami

Na terenie wsi Glinno nie ma zlokalizowanego wysypiska odpadów komunalnych. Mieszkańcy gromadzą odpady komunalne w pojemnikach przydomowych, które odbierane są przez cztery firmy: Maxer Sp. z o. o. z Głuszycy, Alba Dolny Śląsk z Wałbrzycha, SULO POLSKA Sp. z o. o. z Krapkowic i Zakład Usług Komunalnych, Tadeusz Drozdowski z Pieszyc. Odpady deponowane są odpowiednio na składowiskach odpadów w: Pieszycach, Mieroszowie, Zawiszowie, Wałbrzychu, Świdnicy i Byszowie. Teren Glinna objęty jest systemem zbiórki segregowanych odpadów. Zbiórka surowców wtórnych realizowana jest w jednym punkcie. Zbierane są: szkło zmieszane (bezbarwne i kolorowe), tektura, opakowania z tworzyw sztucznych typu PET.

3.8.2. Zasoby wodne

Przez wieś Glinno przepływa jedna rzeka Młynówka, która wpada do sztucznego Jeziora Bystrzyckiego i jest jednocześnie prawobrzeżnym dopływem Bystrzycy, jednej z najgroźniejszych górskich rzek w Polsce.

Wszystkie ciek wodne terenu wsi leżą w dorzeczu Odry.

3.8.3. Obszary chronione

Wieś Glinno nie leży w żadnym obszarze chronionym.

3.8.4. Zasoby przyrodnicze

Na terenie wsi nie znajdują się żadne obszary wpisane do zasobów przyrodniczych.

3.8.5. Obszar Natura 2000

Europejska Sieć Ekologiczna Natura 2000 jest wyznaczona na europejskim terytorium państw członkowskich Unii Europejskiej w celu ochrony siedlisk przyrodniczych oraz gatunków roślin i zwierząt zagrożonych wyginięciem. Polska w ramach integracji z Unią Europejską, została zobowiązana do wyznaczenia na swoim terytorium sieci obszarów Natura 2000 na podstawie kryteriów określonych w Dyrektywie Siedliskowej i Dyrektywie Ptasiej dla wszystkich krajów członkowskich.

Zgodnie z określoną procedurą teren całego Glinna objęty jest specjalnym obszarem ochrony siedlisk PLH020071 – Ostoja Nietoperzy Gór Sowich. Na terenie obszaru stwierdzono 3 gatunki nietoperzy z załącznika II Dyrektywy Siedliskowej.

3.9. Oświata

Na terenie Glinna nie ma placówek oświatowych. Dzieci z tej wsi uczęszczają do Publicznej Szkoły Podstawowej w Jugowicach i w Walimiu a dzieci gimnazjalne do Zespołu Szkół w Walimiu natomiast ponadgimnazjalne do szkół w Wałbrzychu.

Łącznie w Glinnie mieszka 25 uczniów, w tym 14 szkoły podstawowej, 8 szkoły gimnazjalnej i 3 szkoły ponadgimnazjalnej.

3.10. Kultura

W Glinnie działa Świetlica środowiskowa. Czynna jest raz w tygodniu – w piątek po południu. W zajęciach uczestniczy 12 dzieci, jednak przy różnych uroczystościach liczba ta wzrasta nawet do dwudziestu.

Celem nadrzędnym działań świetlicy jest dobro dziecka. Zajęcia organizowane są zgodnie z potrzebami dzieci.

Domeną wszystkich zajęć jest profilaktyka. Poruszane są tematy: w zakresie dotrzymywanie słowa, prawdomówności, przestrzegania ustalonych zasad, środków odurzających, asertywności. Głównym celem zajęć na świetlicy jest nabywanie przez dzieci umiejętności prawidłowych zasad zachowania.

We wszystkich zajęciach poruszany jest temat higieny osobistej i jej wpływ na zdrowe życie.

Dzieci wspólnie korzystają z boiska, grają w gry planszowe, uczestniczą w zabawach psychologicznych.

Poza tym wszystkie zajęcia skierowane są na:

- okazywanie dzieciom zainteresowania i życzliwości,
- integrację uczestników,
- ukazywanie nowych, lepszych wzorów i norm etyczno – moralnych.

3.11. Ochrona zdrowia

Mieszkańcy wsi w zakresie opieki medycznej korzystają z usług dwóch jednostek, tj.: Niepublicznego Zakładu Opieki Zdrowotnej Śródmieście – Biały Kamień w Wałbrzychu, Przychodnia w Walimiu oraz Niepublicznego Zakładu Opieki Zdrowotnej Nowe Miasto Sp. z o. o. w Wałbrzychu, Przychodnia w Zagórzcu Śląskim.

Pierwsza pomoc medyczna w ramach Zintegrowanego Systemu Ratownictwa, dla mieszkańców Glinna, realizowana jest przez Pogotowie Ratunkowe w Wałbrzychu.

Natomiast, w przypadku hospitalizacji, mieszkańcy korzystają ze Specjalistycznego Szpitala im. A. Sokołowskiego, Specjalistycznego Szpitala Zespołowego im. Stefana Batorego, Specjalistycznego Szpitala Ginekologiczno-Położniczego im. E. Biernackiego i Specjalistycznego Zespołu Opieki Zdrowotnej nad Matką i Dzieckiem w Wałbrzychu.

W przypadku zaopatrzenia w środki farmaceutyczne mieszkańcy mają możliwość skorzystania z najbliższej apteki znajdującej się na terenie gminy w miejscowości Walim.

3.12. Zasoby historyczne i kulturowe

Na terenie Glinna znajduje się kilka budowli, które zasługują na uwagę, tj.:

- Kościół filialny Motki Bożej Bolesnej, pierwotny wzmiankowany w 1385r. Obecny wzniesiono w latach 1827-30 i remontowano w 1972r. Jest to skromna budowla o cechach architektury neogotyckiej. Wewnątrz znajduje się również skromny wystrój, z między innymi późnogotycką Pietą z XVI w. i renesansową drewnianą polichromowaną amboną z XVII w. Wokół kościoła znajduje się kamienny mur cmentarny z kapliczką. Po obu stronach kapliczki wmurowane są 2 krzyże pokutne, jeden w wyrytą kuszą a drugi mieczem.
- Okazałe domy o cechach architektury barokowej i klasycystycznej. Do cenniejszych należą:
 - o Glinno 24 – mieszkalny z około połowy XIX w.,
 - o Glinno 25 – mieszkalny z przełomu XVII i XIX w.,
 - o Glinno 31 – mieszkalno - gospodarczy z końca XIX w.,
 - o Glinno 47 – mieszkalno - gospodarczy z połowy XVIII w.,
 - o Glinno 57 – mieszkalny z około połowy XIX w.,
 - o Glinno 67 – mieszkalny oraz stodoła i stajnia z przełomu XIX i XX w.

Przez dolną część wsi przechodzi niebieski szlak E3 - Europejski Długodystansowy Szlak Pieszy - z Zagórza Śląskiego na Wielką Sowę.

3.13. Sport i wypoczynek

W miejscowości Glinno znajduje się boisko sportowe do gry w koszykówkę i siatkówkę.

Wypoczynkowi i rekreacji służą gospodarstwa agroturystyczne funkcjonujące na terenie sołectwa Glinno, tj.:

- Gospodarstwo agroturystyczne Barbara Przewłocka
- Gospodarstwo agroturystyczne Artur Woch

4. ANALIZA SWOT

Nazwa techniki analitycznej SWOT jest akronimem angielskich słów *Strengths* – **mocne strony**, *Weaknesses* – **słabe strony**, *Opportunities* – **szanse**, *Threats* – **zagrożenia**. Polega na posegregowaniu posiadanych informacji metodą analizy wewnętrznego i zewnętrznego środowiska miejscowości.

Głównym celem analizy SWOT było określenie aktualnej i perspektywicznej pozycji miejscowości Walim oraz prognoza strategii postępowania. Zakres rodzajowy czynników, które mają wpływ na analizę miejscowości jest bardzo szeroki. Z jednej strony są to czynniki zewnętrzne i wewnętrzne a z drugiej pozytywne i negatywne. Skuteczna ich identyfikacja jest podstawą analizy miejscowości. Pomocnym w celu identyfikacji tych czynników jest schemat dzielący analizę miejscowości metodą SWOT na cztery kategorie:

- wewnętrzne pozytywne (mocne strony). Identyfikacja mocnych stron wynika ze znajomości miejscowości przez jej mieszkańców. Im ta znajomość jest głębsza, tym wynik analizy jest bardziej efektywny. Mocne strony są prezentacją atutów, zalet i tego, co jest przewagą miejscowości. Są przede wszystkim podstawą rozwoju.
- wewnętrzne negatywne (słabe strony). Identyfikacja słabych stron przebiega podobnie jak identyfikacja mocnych stron i jest wynikiem znajomości miejscowości przez jej mieszkańców. Słabe strony są określeniem słabości, barier i wad, jakimi charakteryzuje się miejscowość. Należy nad nimi pracować.
- zewnętrzne pozytywne (szanse). Identyfikując je należy znaleźć w otoczeniu miejscowości kluczowe czynniki, które pozwolą na szansę korzystnej zmiany, ekspansję i rozwój oraz pokonanie barier znajdujących się w otoczeniu. Należy zidentyfikować wszystkie szanse i je wykorzystywać.
- zewnętrzne negatywne (zagrożenia). Identyfikując je należy w otoczeniu znaleźć kluczowe czynniki, które są przeszkodą dla rozwoju lub ekspansji miejscowości, stwarzają niebezpieczeństwo zmian niekorzystnych. Zagrożenia mają negatywny wpływ przede wszystkim na perspektywy rozwoju miejscowości. Należy je eliminować i unikać ich.

Przedstawiony poniżej zbiór informacji o mocnych i słabych stronach miejscowości oraz szansach i zagrożeniach jest wypadkową wiedzy mieszkańców o jej obecnym stanie i potrzebach w ramach poszczególnych obszarów życia społeczno – gospodarczego.

MOCNE STRONY

- ATRAKCYJNE POŁOŻENIE GEOGRAFICZNE /piękny górski krajobraz/
- KLIMAT I ŚRODOWISKO – CZYSTE POWIETRZE
- WALORY I ATRAKCJE TURYSTYCZNE
- BEZPIECZEŃSTWO
- ZABYTKI
- TERENY NARCIARSKIE
- BAZA WYPOCZYNKOWA
- BAZA WYPADOWA DO CELÓW TURYSTYCZNYCH
- BOISKO SPORTOWE
- ŚWIETLICA WIEJSKA
- AGROTURYSTYKA
- PRODUKCJA ROLNA
- STRUKTURA ROLNICZO – TURYSTYCZNA
- ŻYCIE W SPOKOJU I HARMONII
- BARDZO DOBRE TERENY NA IMPREZY OKOLICZNOŚCIOWE
- GĘSTA SIEĆ DRÓG
- HARMONIJNA ZABUDOWA
- TARTAK

SŁABE STRONY

- ZŁY STAN DRÓG
- BRAK BOISKA
- BRAK KANALIZACJI
- BRAK TELEFONII I INTERNETU
- BRAK WODOCIĄGU
- SŁABE OŚWIETLENIE WSI
- BRAK CHODNIKÓW
- NIEUREGULOWANE I NIEUMOCNIONE BRZEGI RZEKI
- SŁABA KOMUNIKACJA AUTOBUSOWA
- BRAK ROWÓW MELIORACYJNYCH
- BRAK PLACU ZABAW
- ZDEWASTOWANA I NIEESTETYCZNA ZABUDOWA
- BRAK DROGI NA CMENTARZ
- BRAK MIEJSC PRACY
- BRUD NA WSI, BRAK SPRZĄTANIA
- BRAK ŚMIETNIKÓW
- ZŁE ROZWIĄZANIE USUWANIA ODPADÓW STAŁYCH
- SŁABE WYPOSAŻENIE ŚWIETLICY
- ZDEWASTOWANY SYSTEM IRYGACYJNY
- BRAK ZBIORNIKA P. POŻ.
- BRZYDKIE CENTRUM WSI
- ZAŚMIECANIE WSI PRZEZ MIESZKAŃCÓW WROCŁAWIA
- BRAK OZNACZEŃ TRAS TURYSTYCZNYCH
- BRAK TRAS ROWEROWYCH
- BRAK DZIAŁAŃ NA RZECZ WSI ZE STRONY WŁADZ GMINY
- SŁABA OPERATYWNOŚĆ SOŁTYSA
- NIEZORGANIZOWANI MIESZKAŃCY
- BRAK DZIAŁAŃ W ZAKRESIE ODNOWY WSI
- BRAK WSZYSTKIEGO

SZANSE

- DOTACJE UNIJNE
- ROZWÓJ AGROTURYSTYKI
- ORGANIZACJA KURSÓW, SZKOLEŃ DLA MIESZKAŃCÓW
- ROZBUDOWA DRÓG
- WYKORZYSTANIE WALORÓW TURYSTYCZNYCH I KRAJOBRAZOWYCH
- POPRAWA EKONOMICZNA GOSPODARSTW ROLNYCH
- ROZWÓJ TURYSTYKI
- DOSTĘP DO INTERNETU
- DOTACJE GMINNE
- ROZWÓJ DZIAŁALNOŚCI POZAROLNICZEJ
- PRZYNALEŻNOŚĆ DO UNII EUROPEJSKIEJ
- BLISKOŚĆ GRANIC
- BLISKOŚĆ STREFY EKONOMICZNEJ
- BLISKOŚĆ DUŻYCH AGLOMERACJI
- ROZWÓJ GOSPODARSTW EKOLOGICZNYCH
- ROZWÓJ BAZY NOCLEGOWEJ /m. in. dla sportów zimowych/
- PLANY ZAGOSPODAROWANIA PRZESTRZENNEGO
- DOBRE DROGI
- NOWE MIEJSCA PRACY
- KLIMAT I ŚRODOWISKO
- WSPÓŁPRACA GMINY Z MIESZKAŃCAMI
- AKTYWNOŚĆ WŁADZ GMINY
- POSTAWA SPOŁECZEŃSTWA OBYWATELSKIEGO
- POMOC AKTYWNYM MIESZKAŃCOM
- POMOC ROLNIKOM

ZAGROŻENIA

- ZŁE DROGI
- ZAŚMIECANIE ŚRODOWISKA
- NIESTABILNA POLITYKA
- MIGRACJA MŁODZIEŻY
- BRAK MIEJSC PRACY
- MAŁE ZAANGAŻOWANIE WŁADZ
- BRAK INWESTORÓW
- KATASTROFY EKOLOGICZNE /zmiana klimatu, powódzie/
- NARKOMANIA
- NIEWŁAŚCIWA POLITYKA PODATKOWA
- BRAK DOTACJI
- BRAK ZAKŁADÓW PRACY
- SYTUACJA DEMOGRAFICZNA
- MAŁE ZAANGAŻOWANIE SPOŁECZEŃSTWA
- MAŁE ZAANGAŻOWANIE I OPIESZAŁOŚĆ SOŁTYSA
- MAŁE ZAANGAŻOWANIE STAROSTWA DROGAMI POWIATOWYMI
- ZŁA KOMUNIKACJA AUTOBUSOWA
- BRAK PERSPEKTYW NA PRZYSZŁOŚĆ
- STARZENIE SIĘ SPOŁECZEŃSTWA
- ALKOHOLIZM
- UPADEK ROLNICTWA
- AURA ZIMOWA
- BRAK WODY
- BRAK INTERNETU

5. OCENA SYTUACJI SPOŁECZNO – GOSPODARCZEJ

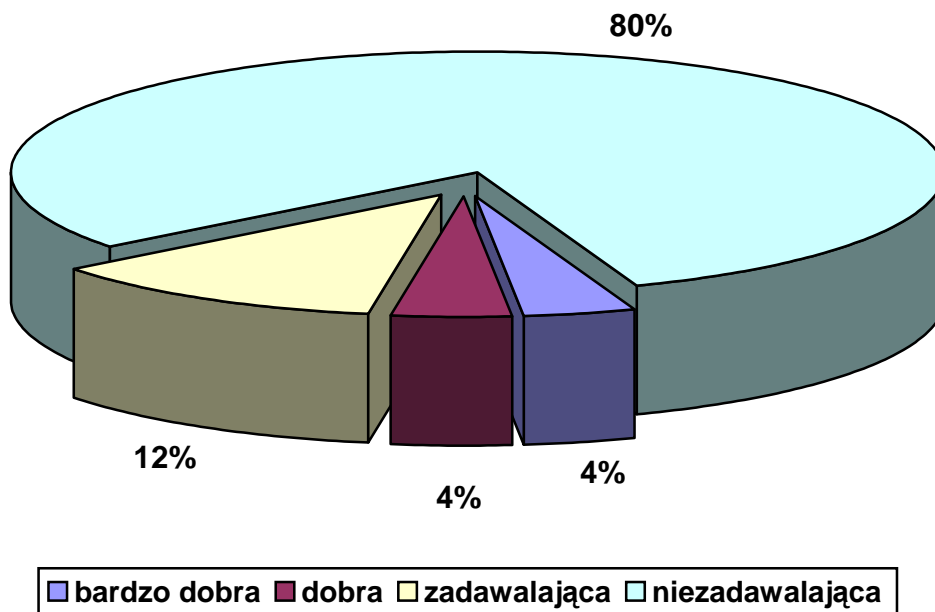
Mieszkańcy Glinna w trakcie debaty, na podstawie przeprowadzonych ankiet, dokonali oceny sytuacji społeczno – gospodarczej.

W pierwszej ankiecie określili komfort życia w Glinnie w porównaniu z pozostałymi ośmioma miejscowościami należącymi do gminy Walim. Mieszkańcy dokonali oceny w następujących kategoriach:

- bardzo dobra,
- dobra,
- zadawalająca,
- niezadawalająca.

Wyniki oceny w poszczególnych kategoriach przedstawia poniższy wykres.

OCENA KONFORTU ŻYCIA MIESZKAŃCÓW GLINNA



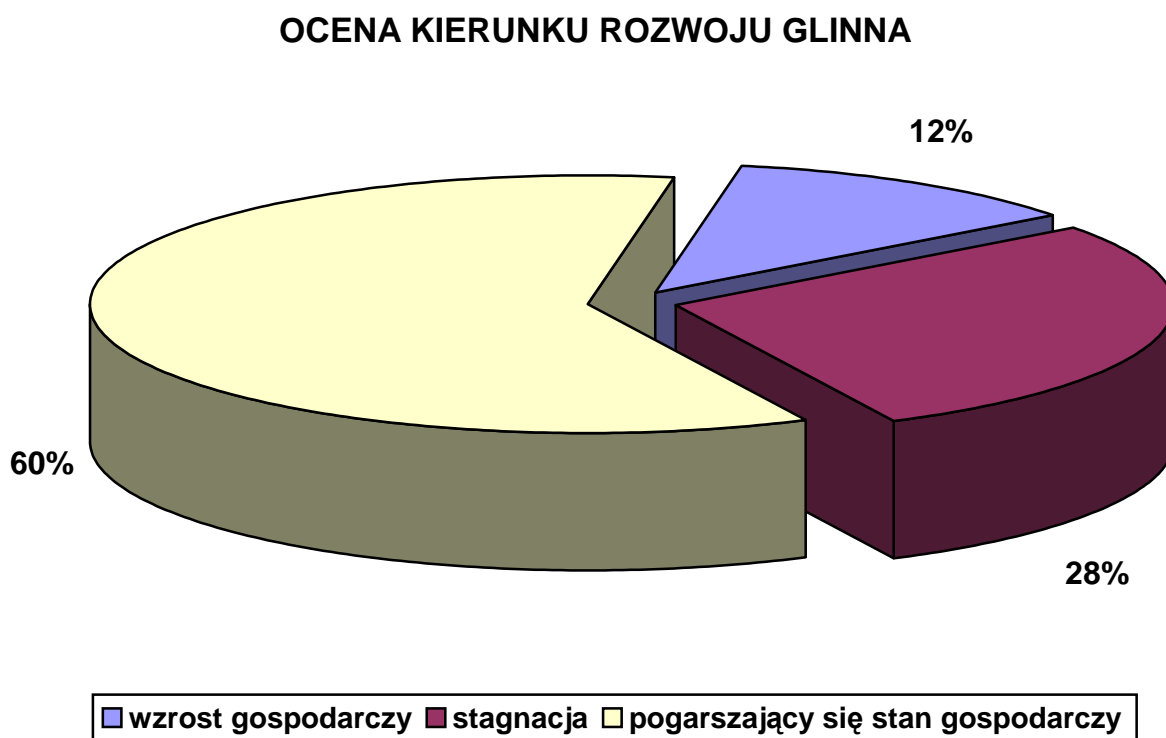
Wykres nr 6. Ocena komfortu życia mieszkańców Glinna.
Źródło: Urząd gminy Walim

W drugiej ankiecie mieszkańcy Glinna dokonali oceny kierunku rozwoju, w jakim ich zdaniem podąża miejscowość, w porównaniu z pozostałymi ośmioma miejscowościami należącymi do gminy Walim.

Mieszkańcy dokonali oceny w następujących kategoriach:

- wzrost gospodarczy,
- stagnacja,
- pogarszający się stan gospodarczy.

Wyniki oceny w poszczególnych kategoriach przedstawia poniższy wykres.



Wykres nr 7. Ocena kierunku rozwoju Glinna.
Źródło: Urząd gminy Walim

6. WYBÓR PRZEDSIĘWZIĘĆ

Mieszkańcy Glinna w trakcie debaty, indywidualnie, formułowali listę przedsięwzięć inwestycyjnych, które w ich osobistej ocenie powinny być realizowane w miejscowości.

Powstała lista czterech zadań, które następnie zostały poddane ocenie w skali od 1 do 4 punktów.

Ocena punktowa została zidentyfikowana w następujący sposób:

- **ZADANIE MAŁO WAŻNE** - punkty - 1,
- **ZADANIE ŚREDNIO WAŻNE** - punkty - 2,
- **ZADANIE WAŻNE** - punkty - 3,
- **ZADANIE BARDZO WAŻNE** - punkty - 4.

Poniższa tabela przedstawia wyniki sum punktów w powyżej wyszczególnionych przedziałach punktowych.

Tabela nr 4. Wyniki głosowania nad zadaniami inwestycyjnymi.

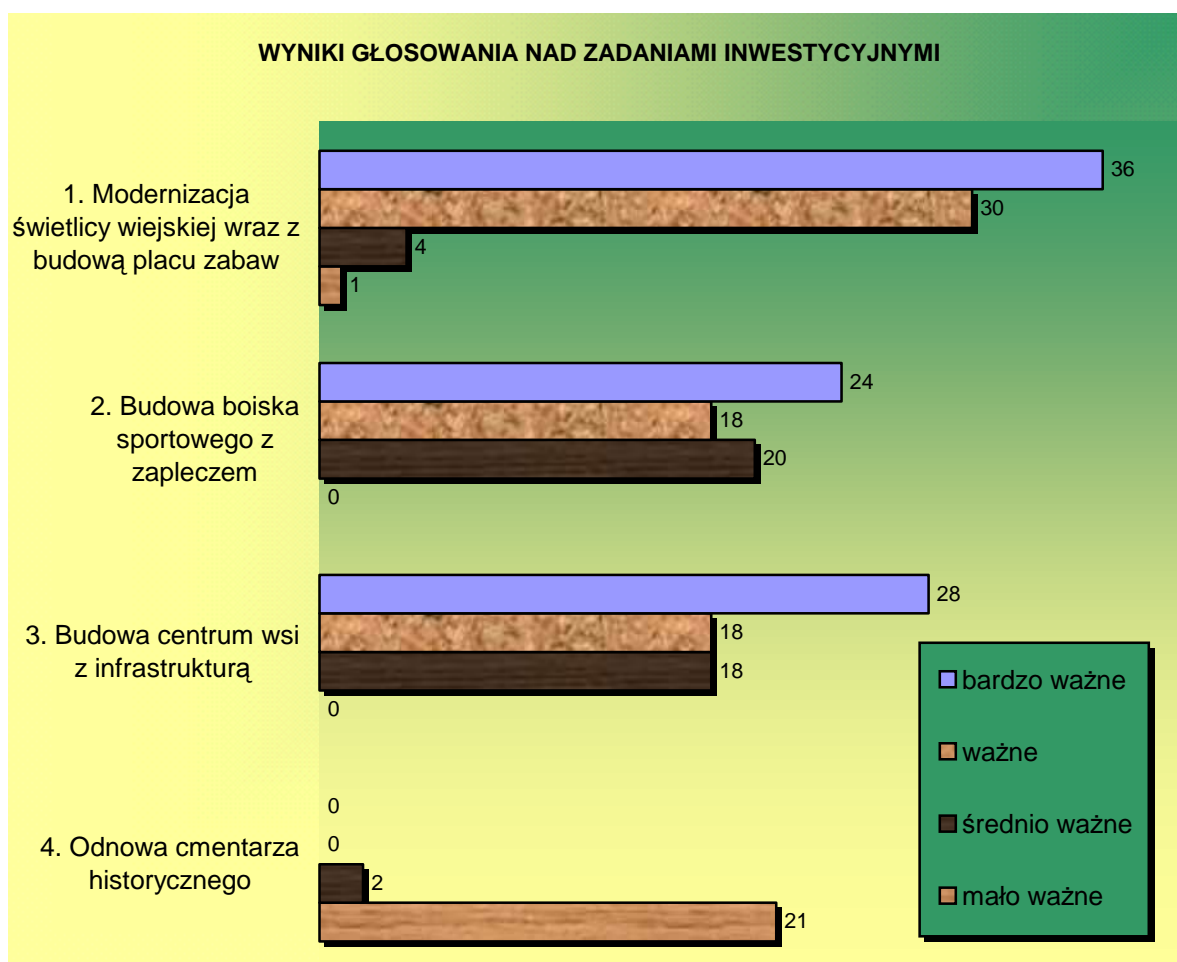
Numer zadania	Nazwa	Mało ważne	Średnio ważne		Ważne		Bardzo ważne		Suma punktów 1 ÷ 4
		Suma punktów 1	Liczba punktów	Suma punktów 2	Liczba punktów	Suma punktów 3	Liczba punktów	Suma punktów 4	
1.	Modernizacja świetlicy wiejskiej wraz z budową placu zabaw	1	2	4	10	30	9	36	71
2.	Budowa boiska sportowego z zapleczem	0	10	20	6	18	6	24	62
3.	Budowa centrum wsi z infrastrukturą	0	9	18	6	18	7	28	64
4.	Odbudowa cmentarza historycznego	21	1	2	0	0	0	0	23

Mieszkańcy Glinna, bardzo wyraźnie, najwyżej w ocenie punktowej jako bardzo ważne zadanie do realizacji, określili potrzebę realizacji zadania nr 1, tj.:

Modernizacja świetlicy wiejskiej wraz z budową placu zabaw

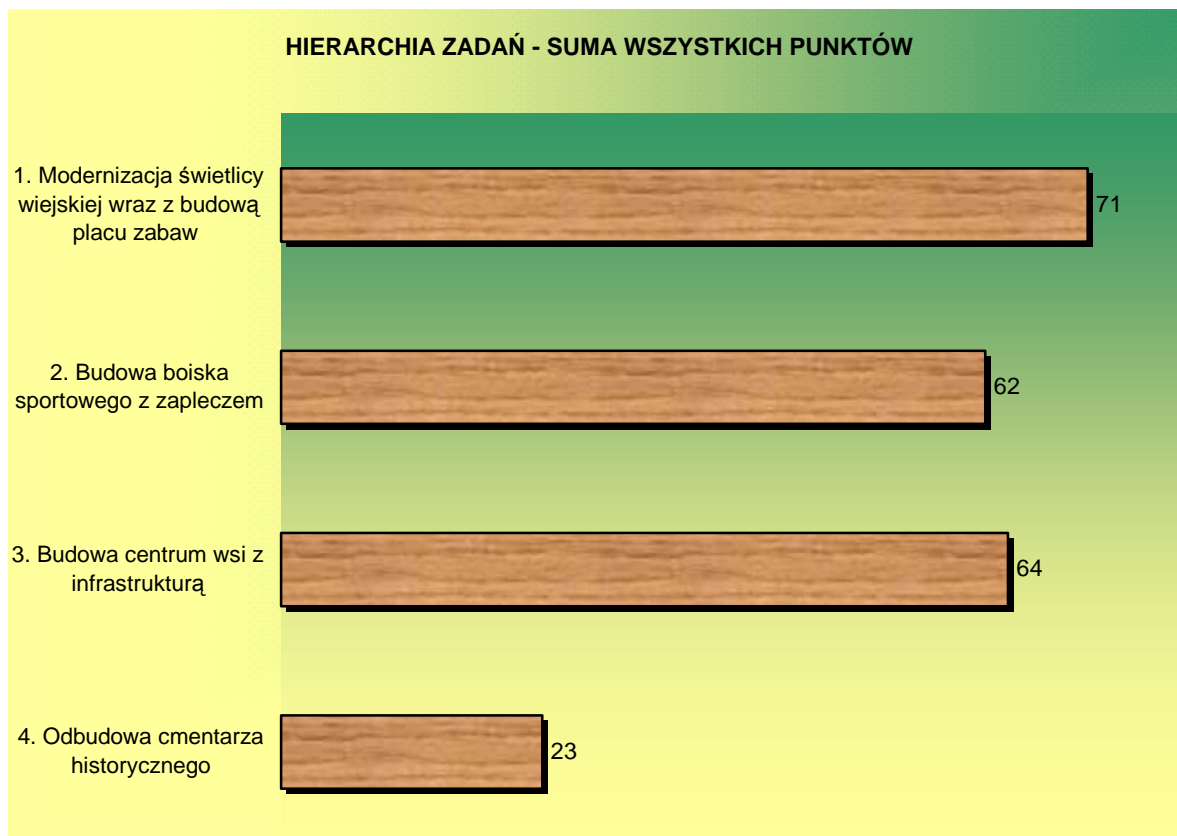
które otrzymało najwięcej głosów w skali.

Poniższy wykres przedstawia sumę głosów oddanych przez mieszkańców w czterech wyróżnionych pozycjach skali ważności.



Wykres nr 8. Wyniki głosowania nad zadaniami inwestycyjnymi.

Poniższy wykres przedstawia wyniki po zsumowaniu wszystkich głosów w czterostopniowej skali ważności, na podstawie, których powstała hierarchia zadań inwestycyjnych.



Wykres nr 9. Hierarchia zadań – suma wszystkich głosów.

Zgodnie z wynikami głosowania miejsca na liście zadań są następujące.

Tabela nr 5. Lista rankingowa.

MIEJSCE	NAZWA ZADANIA
1	Modernizacja świetlicy wiejskiej wraz z budową placu zabaw
2	Budowa centrum wsi z infrastrukturą
3	Budowa boiska sportowego z zapleczem
4	Odbudowa cmentarza historycznego

7. WIELOLETNI PLAN INWESTYCYJNY

Wieloletni Plan Inwestycyjny Glinna zawiera zadania, które zostały zgłoszone przez mieszkańców Glinna, jako propozycje do „Planu Odnowy Miejscowości Glinno na lata 2008-2015”. Wybranych przez mieszkańców, spośród listy rankingowej

zadaniem priorytetowym jest

BUDOWA CENTRUM WSI Z INFRASTRUKTURĄ

Przy realizacji przedmiotowego zadania zostanie wykonany również plac zabaw dla dzieci, który jest częścią zadania nr 1 z listy rankingowej – „Modernizacja świetlicy wiejskiej wraz z budową placu zabaw”. Natomiast to zadanie, jako inwestycja wymagająca mniejszych nakładów finansowych planuje się wykonać przy współudziale środków na „Małą odnowę wsi”. Zadanie priorytetowe planuje się do realizacji w ramach dofinansowania, ze środków Europejskiego Funduszu Rolnego na rzecz Rozwoju Obszarów Wiejskich.

Pozostałe inwestycje planuje się do realizacji przy udziale budżetu gminy i dostępnych funduszy pozabudżetowych (unijnych i krajowych), i przy akceptacji mieszkańców.

Zadanie priorytetowe nie posiada dokumentacji technicznej. Pozostałe zadania również jej nie posiadają. Dokumentacja ta będzie sporządzana systematycznie w miarę planowania inwestycji.

Koszt zadania „Budowa centrum wsi z infrastrukturą” szacuje się na kwotę 670 000 zł. Maksymalne dofinansowanie ze środków Europejskiego Funduszu Rolnego na rzecz Rozwoju Obszarów Wiejskich wynosi 500 000zł.

Tabela nr 6. Wieloletni Plan Inwestycyjny Walimia.

NAZWA ZADANIA	Nakłady całkowite	Dofinansowanie	Środki własne	Rok realizacji
Budowa centrum wsi z infrastrukturą	670 000zł	500 000zł	170 000zł	2009-10
Modernizacja świetlicy wiejskiej wraz z budową placu zabaw	brak danych	-	-	2012
Budowa boiska sportowego z zapleczem	brak danych	-	-	2014

Odbudowa cmentarza historycznego	brak danych	-	-	2015
----------------------------------	-------------	---	---	------

8. OPIS ZADANIA PRIORYTETOWEGO

8.1. Opis stanu istniejącego

Zadaniem priorytetowym jest „Budowa centrum wsi z infrastrukturą”.

Miejszem uważanym za centrum wsi Glinno jest teren przy kościele parafialnym. Teren ten przecina droga powiatowa i rzeka Młynówka. Okolica jest zaniedbana. Nie ma poboczy, chodników, lamp, zieleni, małej infrastruktury.

8.2. Opis rozwiązań projektowych

Zakres rozwiązań projektowych dotyczy prac budowlanych i elektrycznych. W celu budowy centrum wsi Glinno zostaną wykonane lub ustawione:

- chodniki piesze,
- plac zabaw dla dzieci,
- skwery z roślinami /drzewa, krzewy, kwiaty/,
- remont odcinka muru kościelnego na styku z centrum wsi,
- remont odcinka muru rzeczno i ustawienie barier ochronnych,
- ozdobne lampy uliczne,
- ławki i kosze,
- tablice informacyjne /historia, zabytki i plan wsi/,
- gazony z kwiatami,
- wiata przystankowa.

9. ZESTAWIENIE KOSZTÓW ZADANIA PRIORYTETOWEGO

Składowymi zadania „Budowa centrum wsi z infrastrukturą” będą roboty z branż: budowlanej, elektrycznej, ogrodniczej oraz zakup małej infrastruktury /elementy placu zabaw, ławki, kosze, tablice itp./

Szacunkowe koszty inwestycji przedstawia poniższa tabela.

Tabela nr 7. Zestawienie zbiorcze kosztów zadania priorytetowego.

LP.	BRANŻA	NAZWA INWESTYCJI	KOSZT INWESTYCJI W ZŁ
1	Budowlana	Roboty budowlane	550 000
2	Elektryczna	Ustawienie lamp	30 000
3	Ogrodnicza	Aranżacja zieleni	10 000
4	Wyposażenie	Zakup małej infrastruktury	80 000
RAZEM			670 000

10. WDRAŻANIE PLANU ODNOWY MIEJSCOWOŚCI GLINNO

Tabela nr 8. Harmonogram wdrażania Planu Odnowy Miejscowości Glinno.

Kolejność zadania	Zadanie	Termin realizacji	Odpowiedzialni
1	Przedłożenie Planu Odnowy Miejscowości Glinno przedstawicielom Zebrania Wiejskiego	Czerwiec 2008	Wójt Gminy Walim
2	Uchwalenie Planu Odnowy Miejscowości Glinno przez Zebranie Wiejskie	Lipiec 2008	Zebranie Wiejskie
3	Zatwierdzenie Planu Odnowy Miejscowości Glinno na Sesji Rady Gminy Walim	Wrzesień 2008	Rada Gminy Walim
4	Wdrożenie wizualizacji Planu Odnowy Miejscowości Glinno	2008	Wójt Gminy Walim
5	Opracowanie dokumentacji technicznych w szczególności zadań mogących uzyskać wsparcie z funduszy unijnych	2009-2015	Wójt Gminy Walim
6	Realizacja zadań zgodnie z Wieloletnim Programem Inwestycyjnym Glinna	2009-2015	Wójt Gminy Walim

11. PROCEDURA ZMIAN

Plan Odnowy Miejscowości Glinno może zostać skorygowany w uzasadnionym przypadku, na wniosek jednego z członków Rady Sołectkiej Glinna. Wniosek taki wraz z

uzasadnieniem zmiany winien być złożony na ręce Sołtysa – Przewodniczącego Rady Sołeckiej Glinna. Sołtys poddaje wniosek procedurze uchwalenia przez Zebranie Wiejskie Glinna a następnie zatwierdzenia przez Radę Gminy Walim.

12. SPIS TABEL I WYKRESÓW

Spis tabel:

- Tabela nr 1. Struktura ludności gminy Walim i miejscowości Glinno w podziale na wiek.
- Tabela nr 2. Struktura ludności gminy Walim i miejscowości Glinno w podziale na wiek produkcyjny.
- Tabela nr 3. Lista podmiotów gospodarczych.
- Tabela nr 4. Wyniki głosowania nad zadaniami inwestycyjnymi.
- Tabela nr 5. Lista rankingowa.
- Tabela nr 6. Wieloletni Plan Inwestycyjny Glinna.
- Tabela nr 7. Zestawienie zbiorcze kosztów zadania priorytetowego.
- Tabela nr 8. Harmonogram wdrażania Planu Odnowy Miejscowości Glinno.

Spis wykresów:

- Wykres nr 1. Wiek produkcyjny mieszkańców Glinna.
- Wykres nr 2. Struktura użytkowania gruntów.
- Wykres nr 3. Klasy gruntów ornych.
- Wykres nr 4. Struktura prowadzonej działalności gospodarczej.
- Wykres nr 5. Powierzchnie gospodarstw w podziale na grupy obszarowe.
- Wykres nr 6. Ocena komfortu życia mieszkańców Glinna.
- Wykres nr 7. Ocena kierunku rozwoju Glinna.
- Wykres nr 8. Wyniki głosowania nad zadaniami inwestycyjnymi.
- Wykres nr 9. Hierarchia zadań – suma wszystkich głosów.

